

«СОГЛАСОВАНО»

Председатель Комитета по транспорту, организации дорожного движения и развитию улично-дорожной сети Администрации города Екатеринбурга

 И.Ю. Ощепков

« 29 » 05 2020 года

«СОГЛАСОВАНО»

Начальник ОГИБДД УМВД России по городу Екатеринбургу
подполковник полиции

 А.Л. Буйдалин

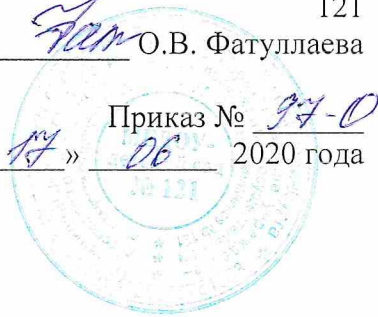
« 05 » 06 2020 года

«УТВЕРЖДАЮ»

Заведующий МБДОУ-детский сад № 121

 О.В. Фатуллаева

Приказ № 94-0
от « 17 » 06 2020 года



ПАСПОРТ

дорожной безопасности образовательного учреждения

Муниципального бюджетного дошкольного образовательного учреждения-детский сад
общеразвивающего вида с приоритетным осуществлением деятельности по
познавательнo-речевому развитию воспитанников № 121
(наименование образовательного учреждения)

Общие сведения

Муниципального бюджетного дошкольного образовательного учреждения-детский сад общеразвивающего вида с приоритетным осуществлением деятельности по познавательного-речевому развитию воспитанников № 121

(Полное наименование образовательного учреждения)

Юридический адрес: 620130, г. Екатеринбург, ул. Братская, 16 А

Фактический адрес: 620130, г. Екатеринбург, ул. Братская, 16А, ул. Титова, 13А

1. Руководители образовательной организации:

Заведующий	Фатуллаева Ольга Владимировна	+7(343)297-20-14, +7(343)289-00-43
Заместитель заведующего	Селькова Елена Владимировна	+7(343)297-20-14, +7(343)289-00-43
Заместитель заведующего по АХЧ	Антропова Татьяна Владимировна	+7(343)297-20-14, +7(343)289-00-43

5. Ответственные работники муниципального органа образования

Заместитель начальника Управления образования Чкаловского района	Гумбатова Инна Владимировна	+7(343) 269-15-48
--	-----------------------------	-------------------

6. Ответственный от Госавтоинспекции

Старший лейтенант полиции инспектор отделения пропаганды безопасности дорожного движения ОГИБДД УМВД России по г. Екатеринбургу	Вараксина Юлия Сергеевна	+7(904)986-59-00
---	--------------------------	------------------

7. Ответственный работник за мероприятия по профилактике детского травматизма

Заместитель заведующего	Селькова Елена Владимировна	+7(908)907-38-93
-------------------------	-----------------------------	------------------

8. Руководитель или ответственный работник дорожно-эксплуатационной организации, осуществляющей содержание улично-дорожной сети (УДС)*

директор МБУ «Чкаловское ДЭУ»	Онегов Михаил Сергеевич	266-48-48
-------------------------------	-------------------------	-----------

9. Руководитель или ответственный работник дорожно-эксплуатационной организации, осуществляющей содержание технических средств организации дорожного движения (ТСОДД)

Директор ЕМУП «СМЕП Екатеринбурга»	Волгин Олег Владимирович	233-57-66
------------------------------------	--------------------------	-----------

* Дорожно-эксплуатационные организации, осуществляющие содержание УДС и ТСОДД, несут ответственность в соответствии с законодательством Российской Федерации (Федеральный закон «О безопасности дорожного движения» от 10 декабря 1995 г. № 196-ФЗ, Кодекс Российской Федерации об административных правонарушениях, Гражданский кодекс Российской Федерации)

10. Количество воспитанников 376

11. Наличие уголка по БДД коридор первого этажа, 16 уголков БДД в каждой группе МБДОУ

(если имеется, указать место расположения)

12. Наличие класса по БДД

нет

(если имеется, указать место расположения)

13. Наличие автогородка (площадки) по БДД :

здание по адресу ул. Братская, 16А- площадка у второго крыльца;

здание по адресу ул. Титова, 13А - нет

14. Наличие автобуса в образовательном учреждении нет

(при наличии автобуса)

15. Владелец автобуса _____

(образовательное учреждение, муниципальное образование и др.)

16. Время нахождения детей в образовательном учреждении: 7.30 – 18.00,

длительность работы 10.5 часов. Выходные дни: суббота, воскресенье,

общегосударственные праздничные дни.

17. Телефоны оперативных служб:

01	МЧС, пожарная служба
02	Полиция
03	Скорая помощь
04	Служба газа
05	Аварийная служба

Единый номер вызова экстренных служб: 112

Звонки на номера экстренных служб **бесплатны**. Позвонить можно если на счёте недостаточно средств, а на номер 112 даже с телефона без SIM-карты.

112#1	Вызов пожарной охраны или спасателей
112#2	Вызов полиции
112#3	Вызов скорой медицинской помощи
112#4	Вызов газовой аварийной службы

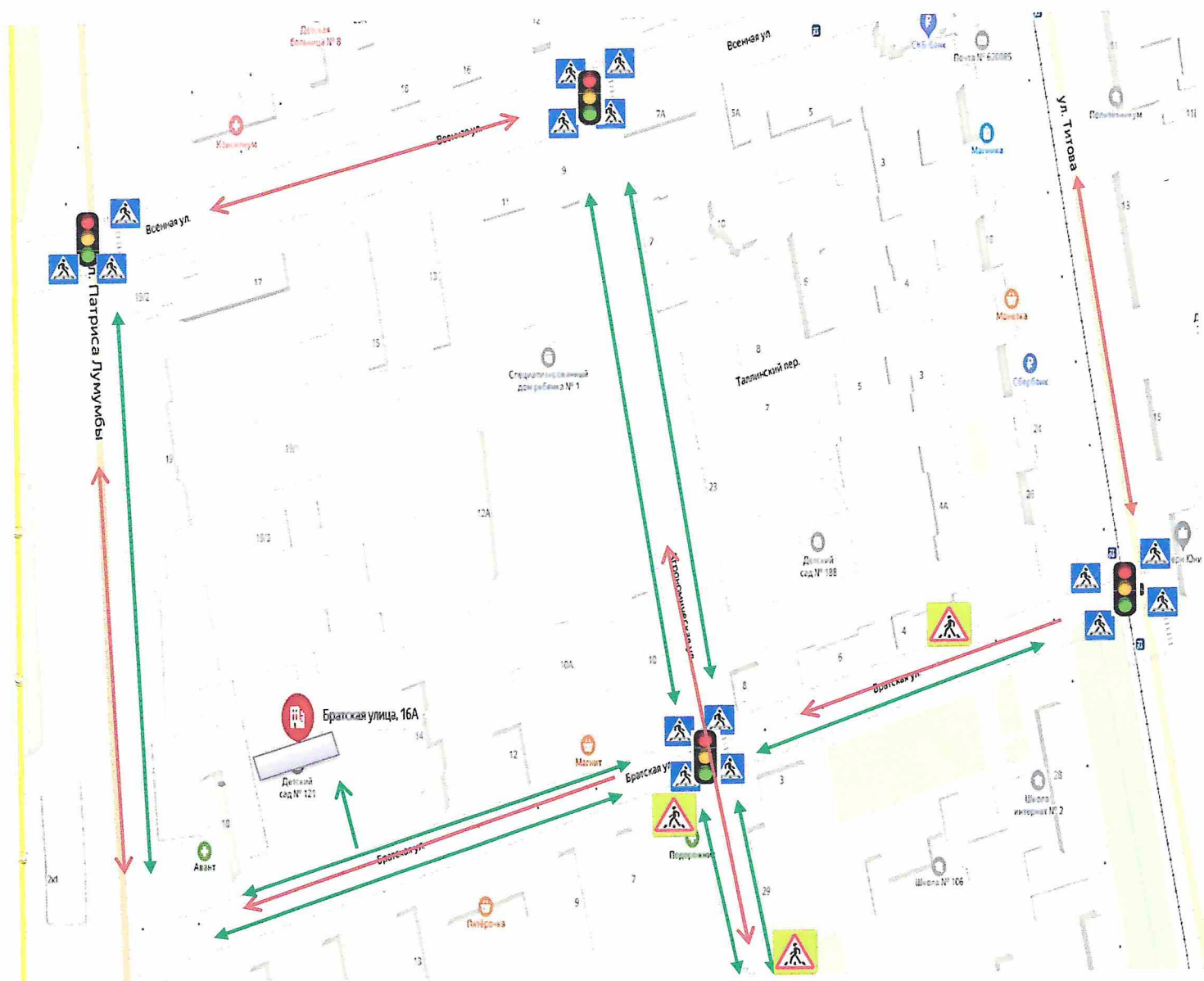
Содержание





I. План-схемы образовательного учреждения.

1. Район расположения образовательного учреждения, пути движения транспортных средств и детей (обучающихся, воспитанников).
2. Организация дорожного движения в непосредственной близости от образовательного учреждения с размещением соответствующих технических средств организации дорожного движения, маршруты движения детей и расположение парковочных мест.
3. Маршруты движения организованных групп детей от образовательного учреждения к стадиону, парку или спортивно-оздоровительному комплексу.
4. Пути движения транспортных средств к местам разгрузки/погрузки и рекомендуемые безопасные пути передвижения детей по территории образовательного учреждения.
5. План-схема пути движения транспортных средств и детей (обучающихся, воспитанников) при проведении дорожных ремонтно-строительных работ вблизи образовательного учреждения

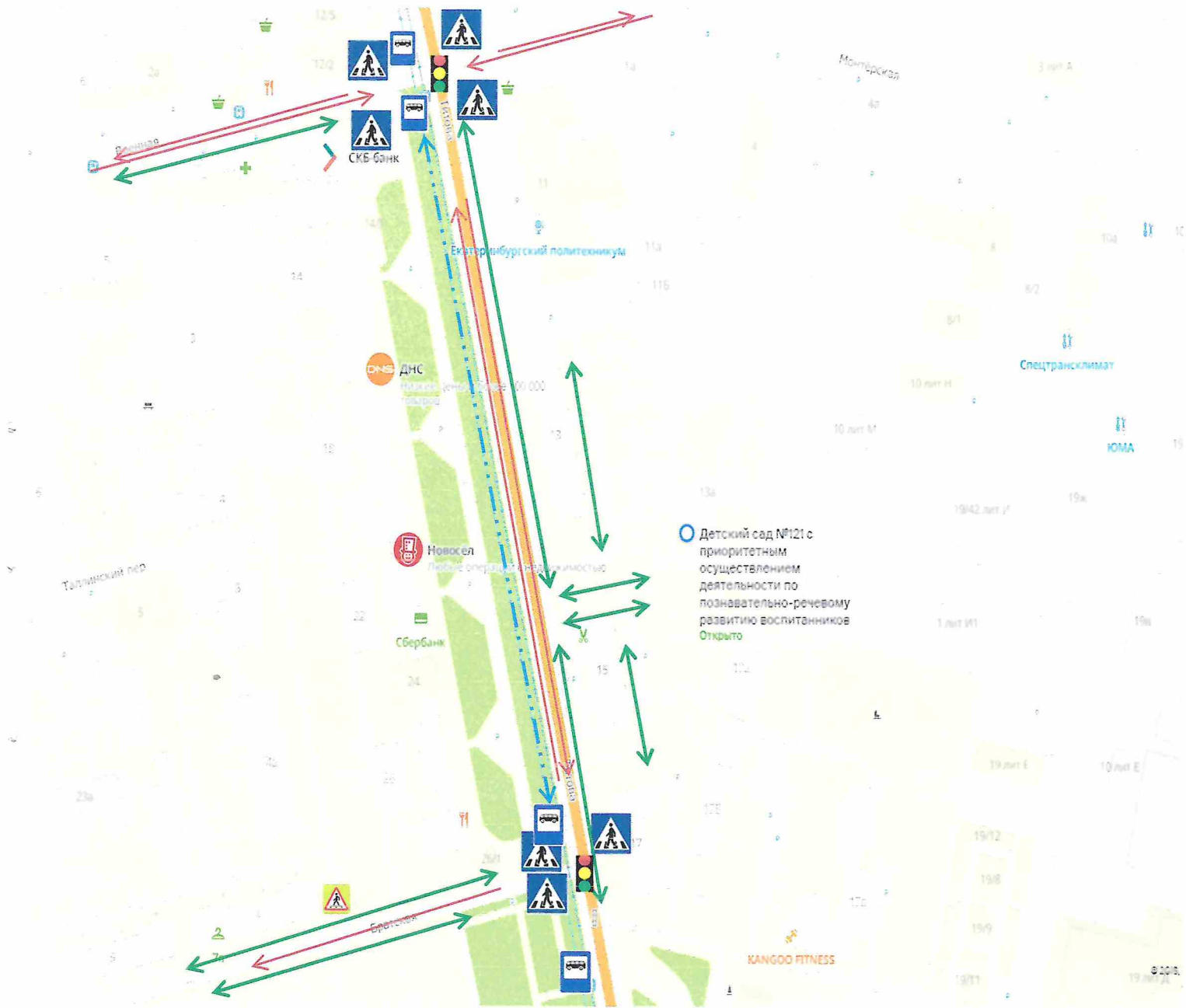
Приложение 1.1







Район расположения образовательного учреждения, пути движения транспортных средств и воспитанников ДОУ по адресу ул. Братская, 16А



-  - пешеходный переход
-  - светофор
-  - направление движения транспортного потока
-  - Движение детей

Район расположения образовательного учреждения, пути движения транспортных средств и воспитанников ДОУ по адресу ул. Титова, 13А.



-  - Пешеходный переход
-  - Остановка общественного транспорта
-  - Направление движения транспортного потока
-  - Движение детей
-  - Светофор
-  - Трамвайные пути

На схеме показан район расположения образовательного учреждения. Здания, улично-дорожная сеть с учетом остановок общественного транспорта, центром которого является образовательное учреждение.

Территория, указанная на схеме, включает:

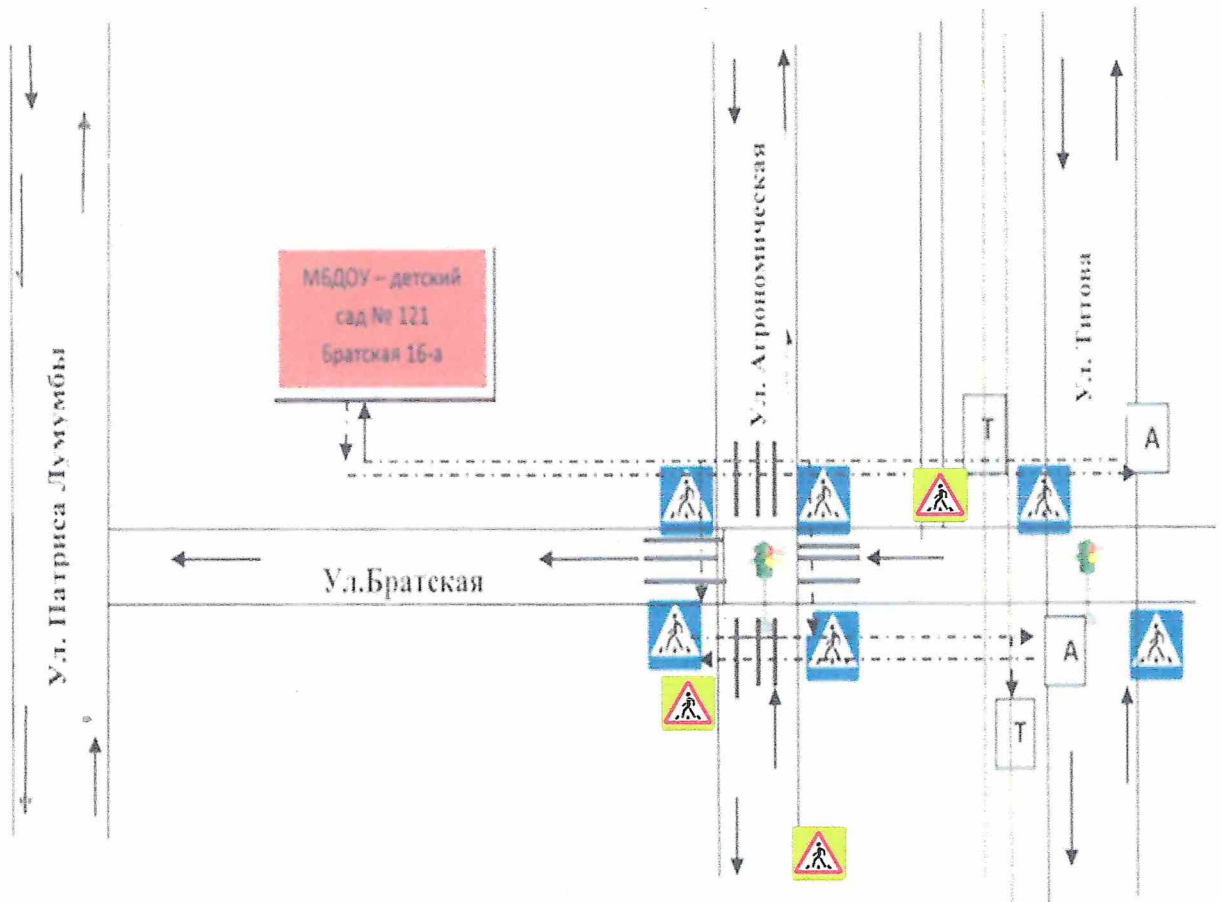
- образовательное учреждение;
- расположение жилых домов, зданий и сооружений;
- автомобильные дороги и тротуары;
- пути движения транспортных средств;
- пути движения воспитанников из образовательного учреждения;
- опасные участки (места несанкционированных переходов на подходах к образовательному учреждению);
- названия улиц и нумерация домов.








Схема необходима для общего представления о районе расположения образовательного учреждения. На схеме обозначены наиболее частые пути движения воспитанников от дома (от отдаленных остановок маршрутных транспортных средств) к образовательному учреждению и обратно.

При исследовании маршрутов движения детей необходимо уделить особое внимание опасным зонам, где дети (обучающиеся, воспитанники) пересекают проезжие части дорог не по пешеходному переходу.

Приложение 2.1

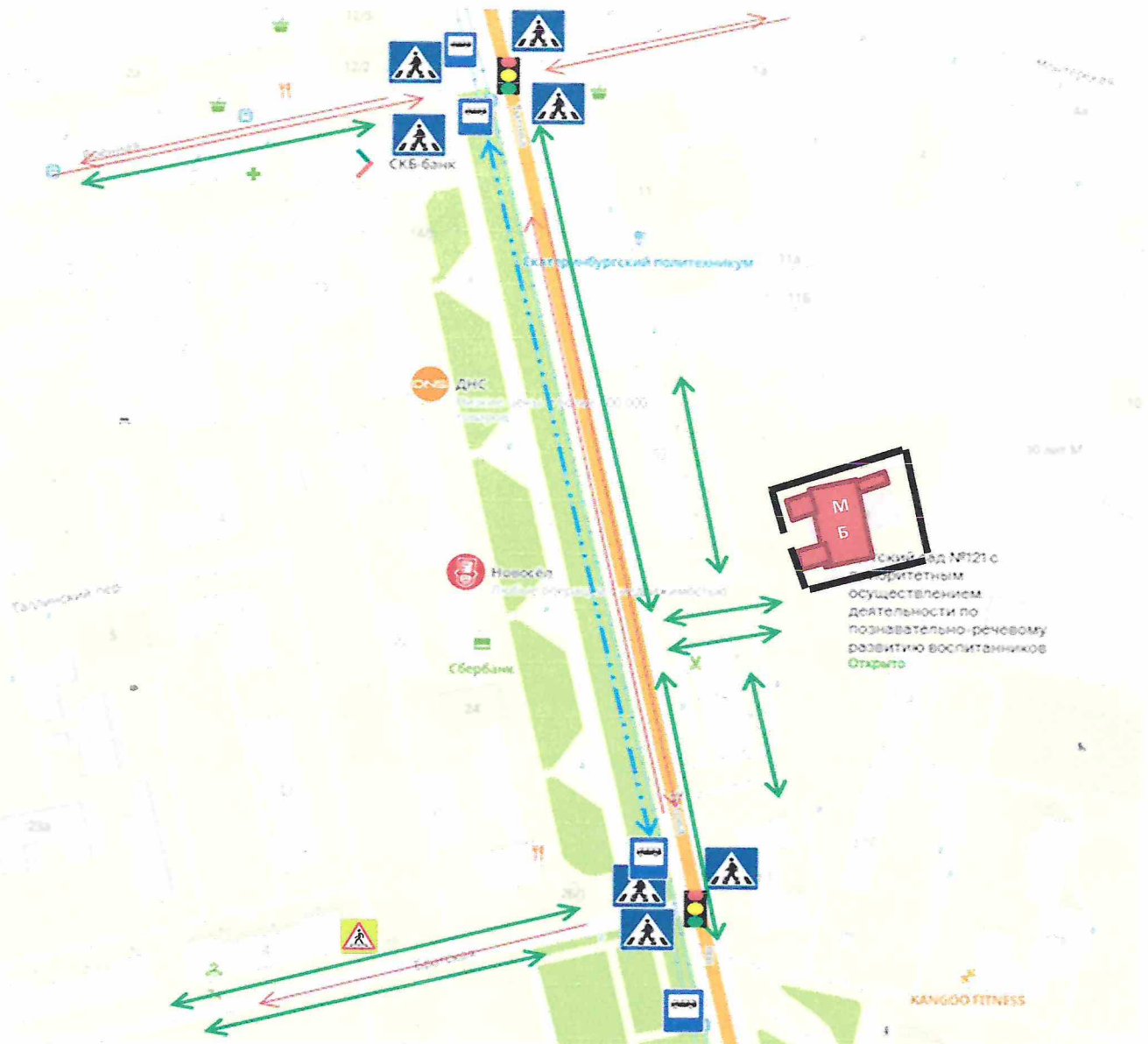
Схема организации дорожного движения в непосредственной близости от образовательного учреждения с размещением соответствующих технических средств организации дорожного движения, маршрутов движения детей и расположения парковочных мест по адресу ул. Братская, 16А



- - направление движения транспортного потока
-  - автобусная остановка
-  - остановка трамвая
-  - линия трамвая
-  - движение детей
-  - знак пешеходного перехода
-  - регулируемый светофором перекресток
-  - пешеходный переход

Приложение 2.2

Схема организации дорожного движения в непосредственной близости от образовательного учреждения с размещением соответствующих технических средств организации дорожного движения, маршрутов движения детей и расположения парковочных мест по адресу ул. Титова, 13А









-  - Пешеходный переход
-  - Остановка общественного транспорта
-  - Направление движения транспортного потока
-  - Движение детей
-  - Светофор
-  - Трамвайные пути

Схема организации дорожного движения ограничена автомобильными дорогами, находящимися в непосредственной близости от образовательной организации.

На схеме обозначены:

- здание образовательной организации с указанием территории, принадлежащей непосредственно образовательной организации (при наличии указать ограждение территории);

- автомобильные дороги и тротуары;

- уличные (наземные – регулируемые/нерегулируемые) и внеуличные (надземные/подземные) пешеходные переходы на подходах к образовательной организации;

- дислокация существующих дорожных знаков и дорожной разметки;

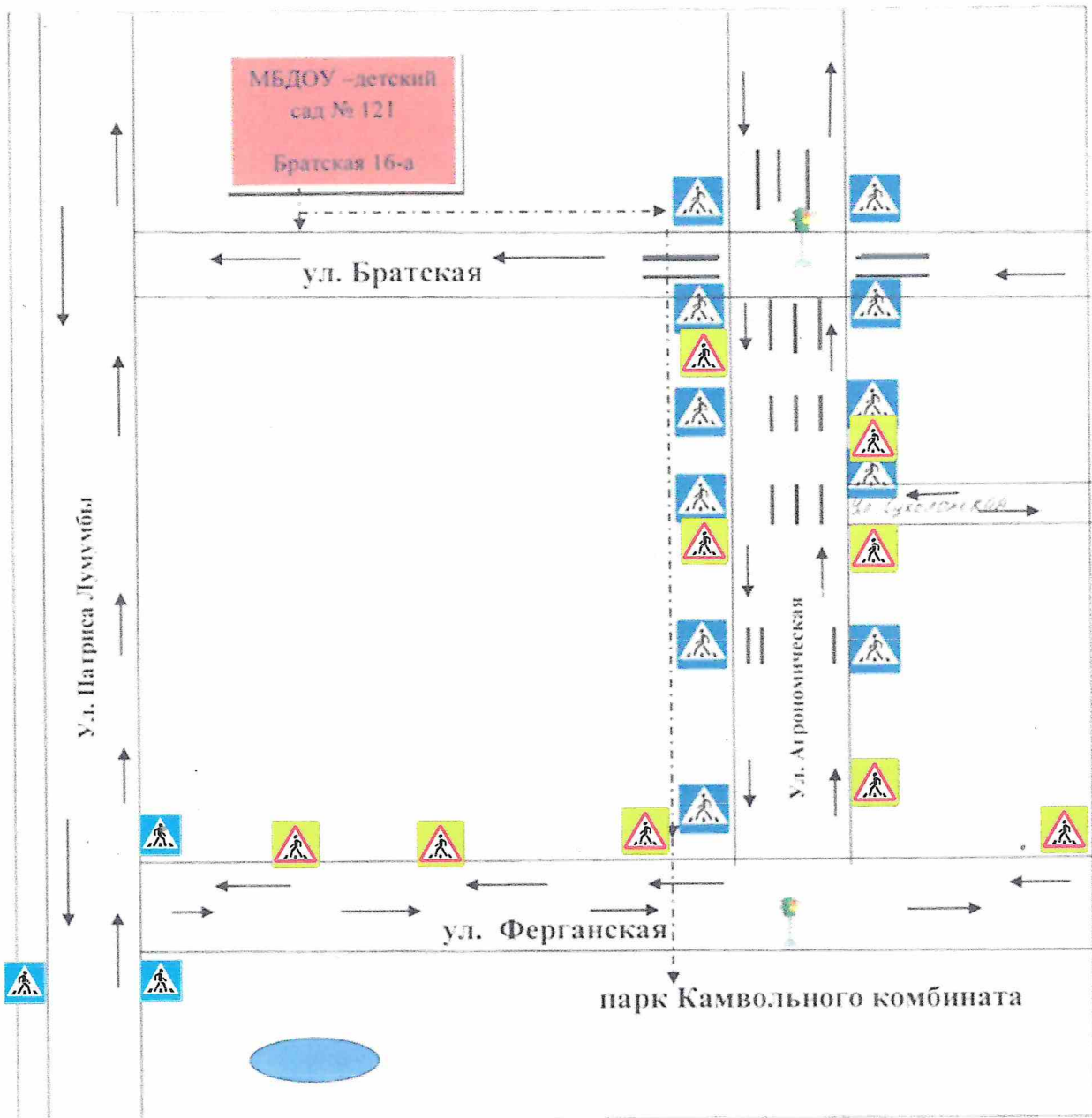
- другие технические средства организации дорожного движения;






- направление движения транспортных средств по проезжей части;

- направление безопасного маршрута движения детей.

На схеме указано расположение остановок маршрутных транспортных средств и безопасные маршруты движения детей от остановочного пункта к образовательной организации и обратно;

Маршруты движения организованных групп детей от образовательного учреждения к парку Камвольного комбината



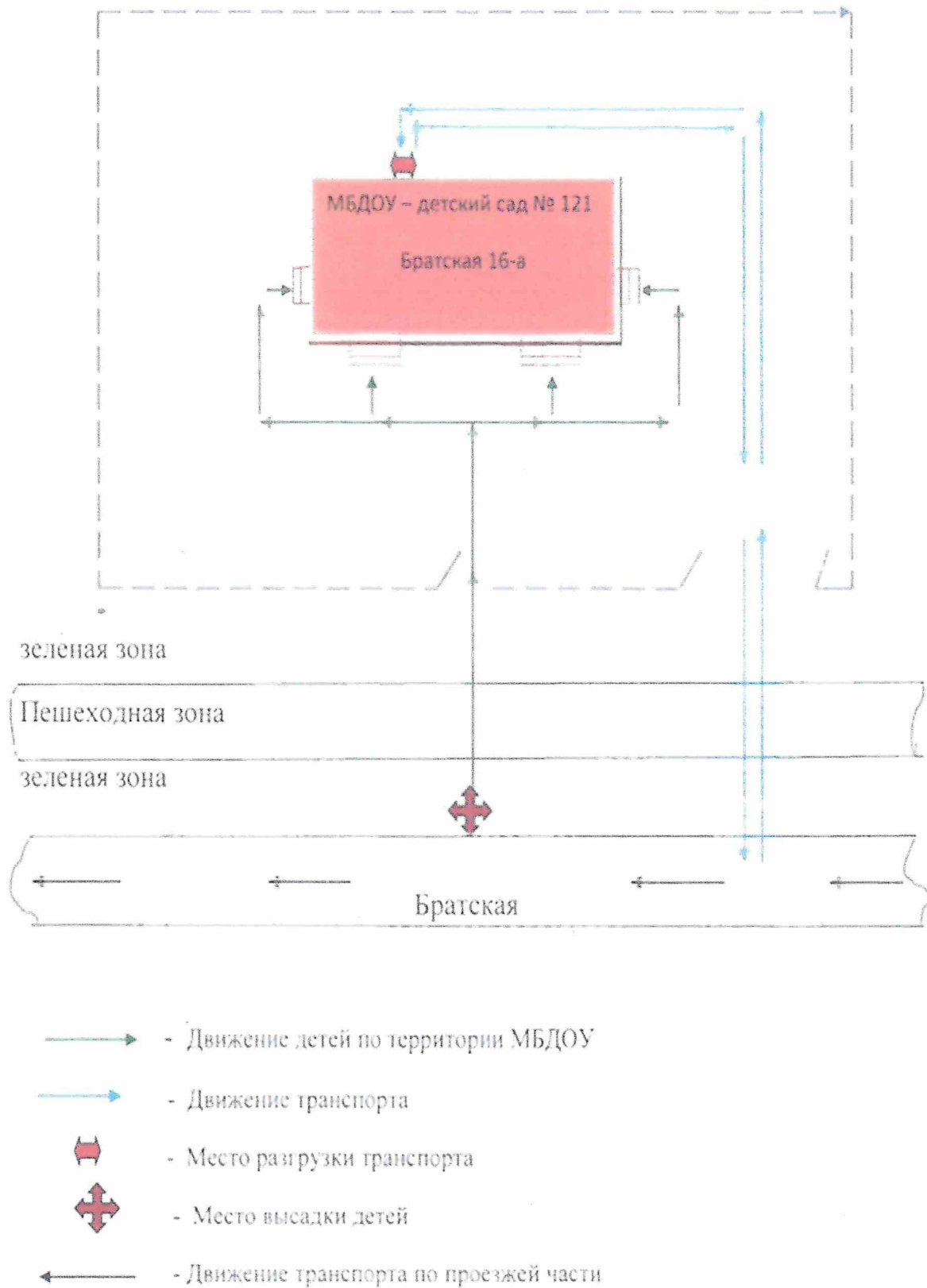
-  - регулируемый светофором перекресток
-  - направление движения транспортного потока
-  - движение детей
-  - знак пешеходного перехода
-  - озеро

На схеме района расположения образовательного учреждения указываются безопасные маршруты движения детей от образовательного учреждения к стадиону, парку или спортивно-оздоровительному комплексу и обратно.

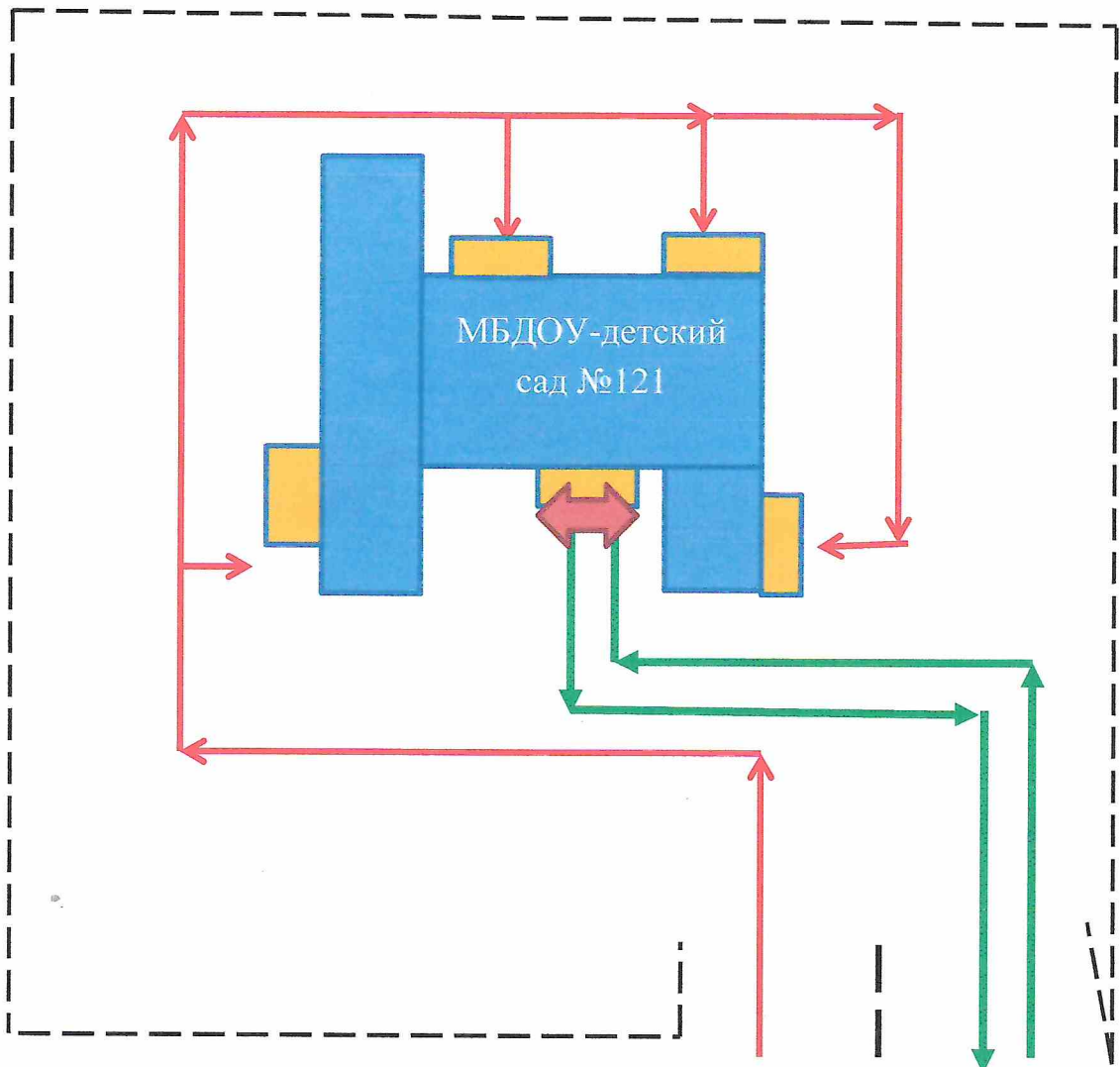
Эти схемы должны использоваться преподавательским составом при организации движения групп детей к местам проведения занятий вне территории образовательного учреждения.

Приложение 4.1

Пути движения транспортных средств к местам разгрузки/погрузки и рекомендуемые безопасные пути передвижения детей по территории ДОУ по адресу ул. Братская, 16А







Пути движения транспортных средств к местам разгрузки/погрузки и рекомендуемые безопасные пути передвижения детей по территории ДОУ по адресу ул. Титова, 13А



Пешеходная зона

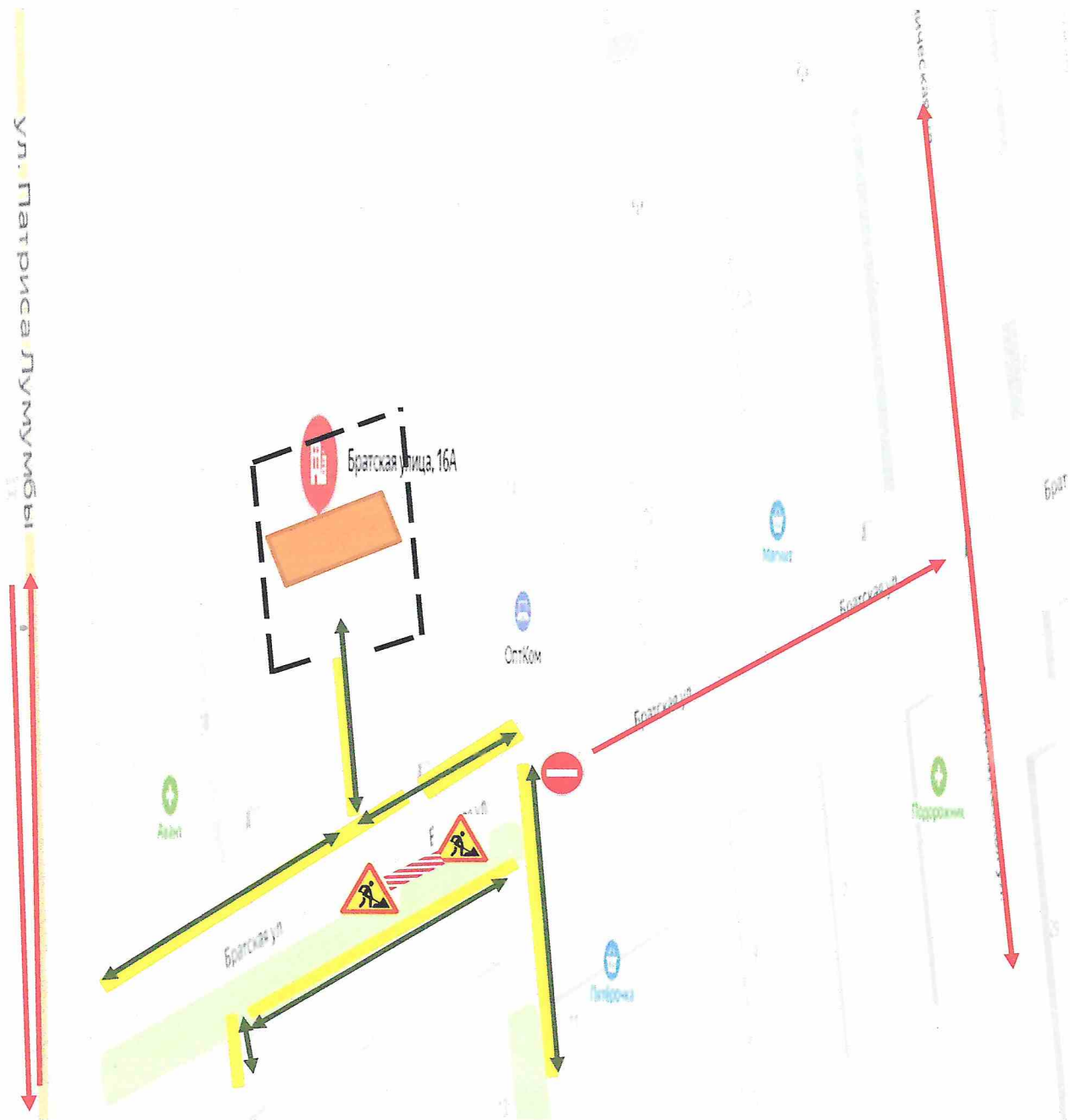





-  - Движение детей по территории ДОУ
-  - Движение транспорта для загрузки/разгрузки
-  - Место разгрузки/ погрузки
-  - Место высадки детей

На схеме указывается примерная траектория движения транспортных средств на территории образовательного учреждения, в том числе места погрузки/разгрузки, а также безопасный маршрут движения детей во время погрузочно-разгрузочных работ.

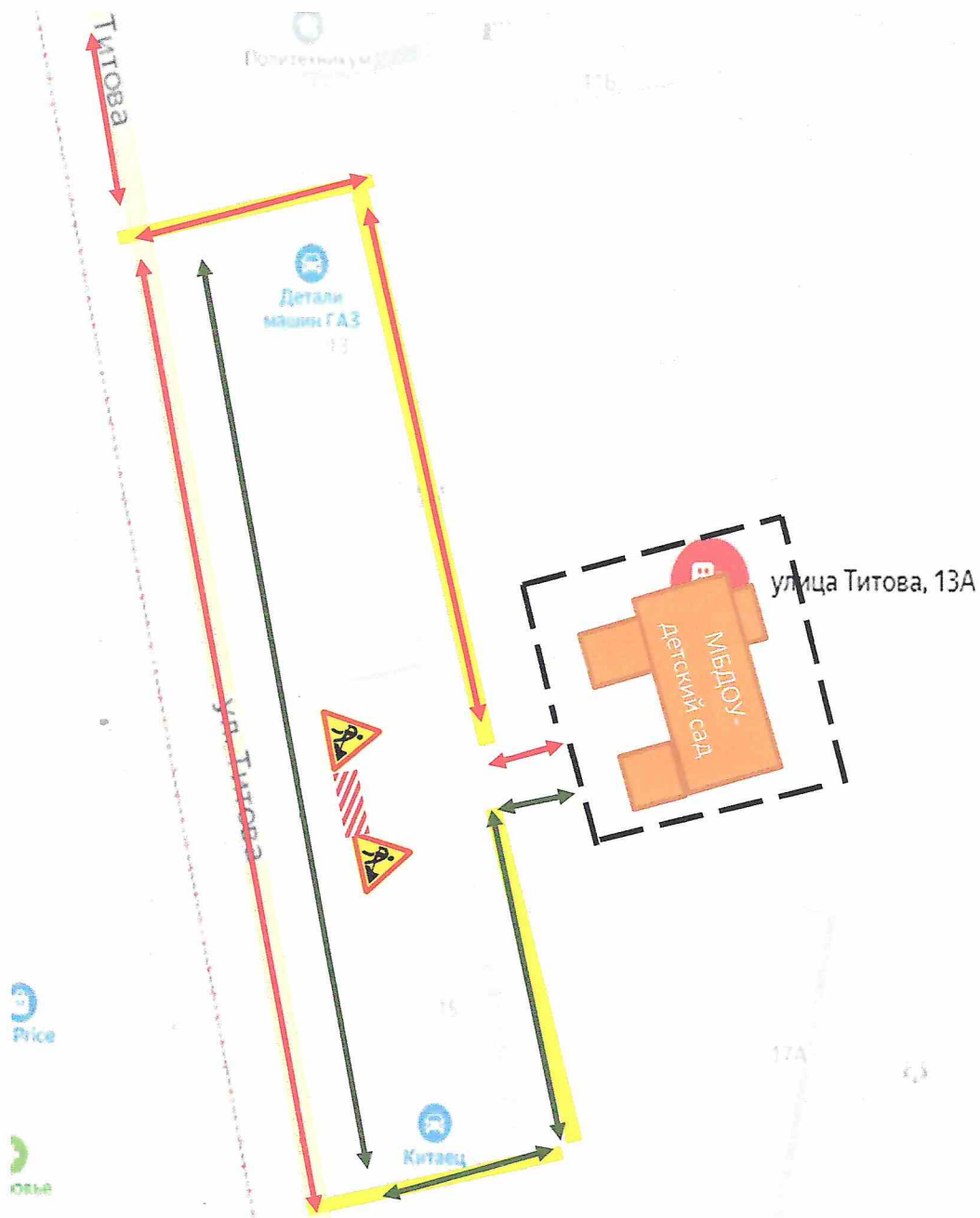
В целях обеспечения безопасного движения детей по территории образовательного учреждения необходимо исключить пересечения путей движения детей и путей движения транспортных средств.




План-схема пути движения транспортных средств и детей при проведении дорожных ремонтно-строительных работ вблизи образовательной организации по адресу ул.Братская, 16А



-  - Временная пешеходная дорожка
-  - Движение детей
-  - Движение транспорта

План-схема пути движения транспортных средств и детей при проведении дорожных ремонтно-строительных работ вблизи образовательной организации по адресу ул.Титова, 13А



-  - Временная пешеходная дорожка
-  - Движение детей
-  - Движение транспорта

На схеме указывается место производства дорожных ремонтно-строительных работ, его обустройство дорожными знаками и ограждениями, иными техническими средствами организации дорожного движения, а также безопасный маршрут движения детей к образовательной организации с учетом изменения маршрута движения по тротуару.

На схеме обозначены:

- участок производства дорожных ремонтно-строительных работ;
- автомобильные дороги;
- тротуары;
- альтернативные пути (обходы места производства дорожных ремонтно-строительных работ пешеходами и объезды транспортными средствами);
- здание образовательной организации;
- ограждение территории образовательной организации *(при наличии)*.